

# Planungszone 2020 Alpnach

Erlass mit RRB Nr. .... vom .....

Landammann ..... Landschreiber .....



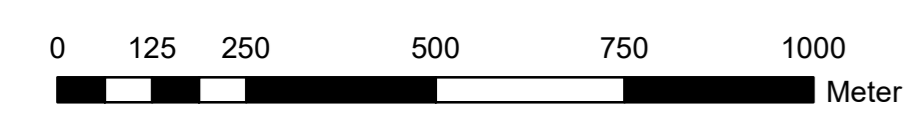
## Legende Elemente Planungszone

- Gewässerraum
- Überlastkorridor
- Freihaltezone Wasserbauprojekte

## Legende orientierende Elemente

- offener Gewässerlauf
- eingedolter Gewässerlauf
- Gewässerraum kantonal
- Gemeindegrenze

Massstab 1:10'000



**Kanton  
Obwalden**

Bau- und Raumentwicklungsdepartement BRD  
Amt für Wald und Landschaft AWL

Plandatum: 11.08.2020 / Bg

