








Planungszone 2020 Giswil

Erläss mit RRB Nr. _____ vom _____
Landammann _____ Landschreiber _____


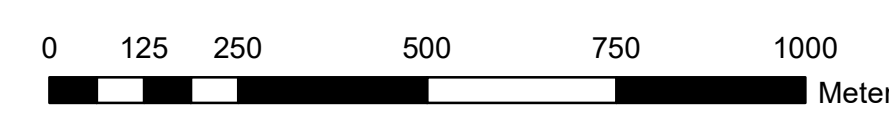
Legende Elemente Planungszone

-  Gewässerraum
-  Überlastkorridor
-  Freihaltezone Wasserbauprojekte

Legende orientierende Elemente

-  offener Gewässerlauf
-  eingedolter Gewässerlauf
-  Gewässerraum kantonal
-  Gemeindegrenze

Massstab 1:10'000



 **Kanton
Obwalden**

Bau- und Raumentwicklungsdepartement BRD
Amt für Wald und Landschaft AWL

Plandatum: 11.08.2020 / Bg

