




Planungszone 2020 Kerns

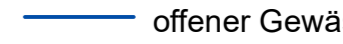
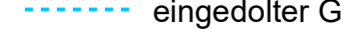
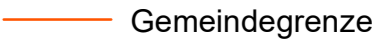

Erlass mit RRB Nr. vom

Landammann Landschreiber



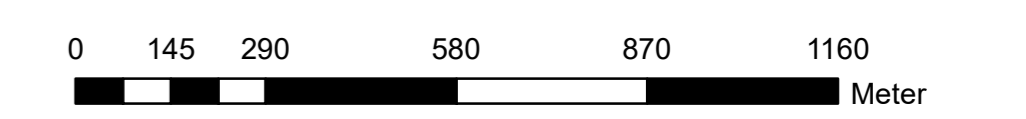
Legende Elemente Planungszone

-  Gewässerraum
-  Überlastkorridor
-  Freihaltezone Wasserbauprojekte

Legende orientierende Elemente

-  offener Gewässertlauf
-  eingedolter Gewässertlauf
-  Gemeindegrenze
-  Gewässerraum kantonal

Massstab 1:11'500



**Kanton
Obwalden**

Bau- und Raumentwicklungsdepartement BRD
Amt für Wald und Landschaft AWL

Plandatum: 11.08.2020 / Bg