

Planungszone 2020 Sachseln

Erlass mit RRB Nr. vom

Landammann Landschreiber



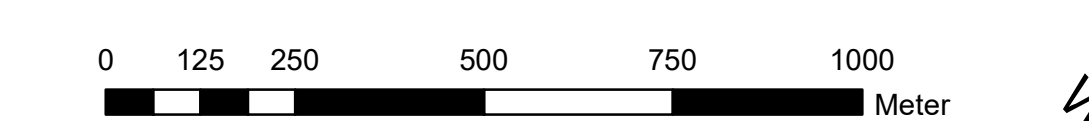
Legende Elemente Planungszone

- Gewässerraum
- Überlastkorridor
- Freihaltezone Wasserbauprojekte

Legende orientierende Elemente

- offener Gewässerlauf
- Gemeindegrenze
- eingedolter Gewässerlauf
- Gewässerraum kantonal

Massstab 1:10'000



**Kanton
Obwalden**

Bau- und Raumentwicklungsdepartement BRD
Amt für Wald und Landschaft AWL

Plandatum: 11.08.2020 / Bg