








Planungszone 2020 Sarnen

Erlass mit RRB Nr.	vom
Landamann	Landschreiber

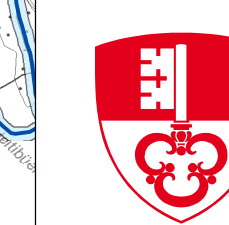


Legende Elemente Planungszone

-  Gewässerraum
-  Überlastkorridor
-  Freihaltezone Wasserbauprojekte

Legende orientierende Elemente

-  offener Gewässerlauf
-  eingedolter Gewässerlauf
-  Gewässerraum kantonal
-  Gemeindegrenze

Massstab 1:10'000



**Kanton
Obwalden**

Bau- und Raumentwicklungsdepartement BRD
Amt für Wald und Landschaft AWL

Plandatum: 11.08.2020 / Bg

