


 Kanton Obwalden Bau- und Raumentwicklungsdepartement



Schutzzone

Nationale Aue Alpenrösli-Herrenrüti
Gemeinde Engelberg

Festsetzungen

-  Auenperimeter
-  Wegnetz
-  Interventionslinie

Informationen

-  Kantonsgrenze
-  Parzellengrenze

0 25 50 100 150 200 Meter

Öffentliche Auflage vom ... bis ...
Erlassen durch den Regierungsrat mit RRB Nr. ... vom ...
Genehmigt durch den Kantonsrat am ...

Sarnen, 06.02.2015 Massstab 1:6'000